



Powiat, Choszczeński



informator
mapa powiatu





POWIAT CHOSZCZEŃSKI

znajduje się w południowej części województwa zachodniopomorskiego. Przez jego teren przepływają rzeki: Drawa, Ina, Płonia i Korytnica. Graniczy z pięcioma powiatami: drawskim, wałeckim, strzelecko-drezdeneckim, myśliborskim oraz starogardzkim. Siedzibą władz powiatu jest miasto Choszczno. Powiat choszczeński zajmuje obszar 1327,71 km², z czego prawie 50% powierzchni to użytki rolne, a 39% – lasy i grunty leśne. Obejmuje sześć jednostek samorządu terytorialnego: gminy miejsko-wiejskie: Choszczno, Drawno, Pełczyce i Recz oraz gminy wiejskie: Bierzwnik i Krzęcin. Obecnie powiat zamieszkuje ponad 50.000 mieszkańców.

Warunki naturalne powiatu sprawiają, że jest on wymarzonym miejscem dla poszukujących kontaktu z naturą oraz dla tych, co lubią szum lasu i plusk fal o brzeg jeziora. Powiat choszczeński to raj dla wędkarzy, grzybiarzy oraz myśliwych, to atrakcyjny teren dla amatorów pieszych i rowerowych wędrówek, do dyspozycji których przygotowano liczne szlaki turystyczne, trasy rowerowe i ścieżki edukacyjne. Na zwolenników wypoczynku nad wodą czeka 111 malowniczo położonych, czystych jezior pochodzenia polodowcowego. Wyjątkową atrakcją stanowią spływy kajakowe rzekami Korytnicą oraz legendarną Drawą tworzącą malownicze zakola i pełną niespodzianek dla odwiedzających ją co roku kajakarzy. Płynął po niej nasz niezapomniany Papież Jan Paweł II.

Atrakcyjność powiatu zwiększa położony na jego terenie, bogaty w rzadkie okazy roślin, drzew, krzewów oraz będący azylem dla wielu gatunków zwierząt i ptaków Drawieński Park Narodowy. Rozbudowana wokół niego baza turystyczna umożliwia bezpośrednie obcowanie z pierwotną, nieskażoną naturą.

Powiat choszczeński to również raj dla miłośników golfa, dla których powstało zaprojektowane przez Gary'ego Playera światowej klasy 18-dołkowe pole golfowe „Modry Las”. Kompleks rozciąga się na 130 ha dziewiczego terenu, łączącego w sobie to, co najlepsze: łagodne wzgórza, łąki dzikich kwiatów oraz piękny brzoźowo-sosnowy las. Wszystko okolone dwoma spokojnymi jeziorami zasilanymi wodą z pobliskiego źródła.

Powiat choszczeński to również ważny węzeł drogowy i kolejowy. Przez powiat przechodzi bowiem droga krajowa nr 10 stanowiąca główny szlak komunikacyjny Szczecin – Bydgoszcz, drogi wojewódzkie o łącznej długości 119,5 km, jak również sieć dróg powiatowych – ok. 469 km, oraz liczne drogi gminne. Istotne miejsce w dziedzinie przewozów zajmuje również linia kolejowa biegnąca na trasie Szczecin – Poznań (przez Choszczno i Bierzwnik). Zagraniczni turyści mogą korzystać z oddalonego od powiatu o ok. 60 km portu lotniczego w Goleniowie lub z portu lotniczego w Berlinie – ok. 120 km.



Pole golfowe „Modry Las”



GMINA CHOSZCZNO

Gmina Choszczno to gmina miejsko-wiejska położona w północno-zachodniej części powiatu choszczeńskiego. Siedzibą gminy jest miasto Choszczno. Jest to największa gmina pod względem liczby mieszkańców w powiecie i stanowi 18,6% powierzchni powiatu.

Gmina leży na Pojezierzu Choszczeńskim i Równinie Pyrzycko-Stargardzkiej. Przez północną granicę przepływa rzeka Ina, a przy południowo-zachodniej – jej odnoga, Stara Ina. Obie rzeki dostępne są dla kajaków. Wzdłuż linii kolejowej położone są 4 większe jeziora: Stobno, Klukom (w granicach miasta), Żeńsko i Raduń oraz Jezioro Korytowskie w okolicach wsi Korytowo.

Turystyka

Ziemia choszczeńska, z uwagi na korzystne warunki środowiska naturalnego, jest atrakcyjna pod względem turystycznym i rekreacyjnym. Walorem gminy są jeziora, a jest ich około 30. Do największych należą połodowcowe: Klukom, Raduń, Żeńsko. Zajmują powierzchnię 223 ha.

Różnorodność i bogactwo flory i fauny jezior i ich okolic jest bardzo duża. Żyją tu: perkozy, kurki wodne, dzikie kaczki i łabędzie. Wiosną można tu spotkać liczne stada czajek, klucze dzikich gęsi oraz żurawi. Ziemia choszczeńska to również lasy, które stanowią raj dla dzikich zwierząt i ptaków. Okolice gminy stwarzają zatem doskonałe warunki do atrakcyjnego spędzania czasu w lesie i nad wodą oraz do poszukiwań śladów historii. Na terenie gminy działa jedno z najpiękniejszych pól golfowych o klasie Championship „Modry Las”.

Dla amatorów turystyki pieszej i rowerowej przygotowano wiele tras i szlaków. W Choszcznie kończy się trasa szlaku „Wzniesienia moreny czołowej”.

Zabytki:

Choszczno

- Kościół gotycki pw. Narodzenia Najświętszej Marii Panny z XIV w.
- Obwarowania miejskie z XV w.
- Dworzec kolejowy z połowy XIX w.
- Gazownia z XIX w.
- Młyn gospodarczy z XIX w.
- Spichlerz z XIX w.
- Wieża ciśnieniowa z pocz. XX w.
- Zabytkowe budynki mieszkalne z przełomu XIX i XX w.

Gmina

- Zabytkowe kościoły i budynki mieszkalne w miejscowościach: Piasecznik, Sławęcino, Stradzewo, Chełpa, Rzecko, Suliszewo, Kołki, Korytowo, Wardyń, Raduń, Stary Klukom, Smoleń, Zameęcino, Zwierzyń
- Grodzisko wczesnośredniowieczne IX-XI w. – Raduń
- Park dworski z I poł. XIX w. – Stary Klukom
- Park pałacowy, II poł. XIX w. – Stradzewo
- Park pałacowy z poł. XIX w. – Radaczewo
- Park pałacowy z poł. XVIII w. – Gleźno
- Park podworski z XVIII w. – Wardyń
- Zespół pałacowo-parkowy z XVIII w. w Korytowie

Barbakan wraz z biblioteką



Mury obronne w Choszcznie



Kościół w Choszcznie





GMINA DRAWNO

Gmina Drawno to gmina miejsko-wiejska położona we wschodniej części powiatu choszczeńskiego na Równinie Drawskiej i Pojezierzu Wałęckim. Przez gminę przepływa rzeka Drawa, na południe od Drawna wzdłuż niej wytyczony został fragment Drawieńskiego Parku Narodowego. Drawa i jej odnoga Korytnica dostępne są dla kajaków. Większą część gminy zajmuje Puszcza Drawska.


Siedzibą gminy jest miasto Drawno. Pod względem powierzchni gmina jest największa w całym powiecie, stanowi bowiem 24,2% powierzchni powiatu.

Turystyka

Walory przyrodniczo-krajobrazowe oraz baza turystyczna gminy stwarzają doskonałe warunki do czynnego wypoczynku w lesie i nad wodą. Gmina Drawno jest doskonałym miejscem dla amatorów turystyki pieszej, rowerowej, konnej, kajakowej oraz innych sportów wodnych. W tym celu wyznaczono szereg szlaków i tras turystycznych.

Niezapomnianych przeżyć dostarczy obcowanie z nieskażoną przyrodą Drawieńskiego Parku Narodowego, chronionego kompleksu prastarej Puszczy Drawskiej, w którym znajdują się unikalne okazy flory i fauny niespotykane nigdzie indziej na terenie Polski, a nawet Europy.

Drawieński Park Narodowy utworzono 1 maja 1990 roku w celu ochrony młodoglacjalnego krajobrazu równin sandrowych z ekosystemami wodno-leśnymi, z całym bogactwem występujących tu gatunków roślin, zwierząt i grzybów oraz ukrytych w lasach elementów dziedzictwa kulturowego. Park położony jest w północno-zachodniej Polsce. Doliny dwóch głównych rzek: Drawy i Płocicznej nadają Parkowi charakterystyczny kształt litery V. Powierzchnia DPN wynosi 11 213,85 ha. Herbownym zwierzęciem Parku jest wydra. W DPN przeważają ekosystemy leśne, spośród których najbardziej cenne są kwaśne i żyzne buczyny. 20 jezior znajdujących się w Parku jest bardzo zróżnicowanych pod względem charakteru ekologicznego. Szczególnie warte odwiedzenia jest meromiktyczne Jezioro Czarne o szafirowych wodach. Do osobliwości flory należą m.in.: chamedafne północna i lipiennik Loesela. Wędrując po Parku, można zaobserwować bielika, zimorodka czy wilka. DPN do uprawiania turystyki wodnej udostępnił Drawę i Korytnicę. Dla turystów wyznaczono 10 szlaków pieszych, 6 ścieżek dydaktycznych, 2 szlaki konne. Wędkarze mogą korzystać z zachodniego brzegu Jeziora





Ostrowieckiego, z północno-zachodniego brzegu jeziora Sitno oraz z rzeki Drawy od jeziora Adamowo do Elektrowni Kamienna.

Zabytki

Drawno

- Na Górze Zamkowej ruiny renesansowego zamku Wedłów z XIV - XVI w.
- Kościół pw. Matki Boskiej Nieustającej Pomocy z XIII-XIV w.
- Domy o konstrukcji ryglowej z XVIII i XIX w.
- Studnie artezyjskie
- Dwór ryglowy z XIX w przy ul. Kolejowej, na tzw. Zawodziu
- Poniemiecki cmentarz z XIX w. w parku przy ul. Choszczeńskiej.

Gmina

Barnimie

- Późnogotycki kościół z kamienia polnego z 1500 r.
- Park z I poł. XIX w. wraz z zachowaną oficyną z budynkiem bramnym

Grabowo


- Grabowy Jar – grabowy las z dużym głazem narzutowym zwanym Diabelskim Kamieniem

Borowiec – dawniej Chrobotkowo

- Osada leśna położona w lasach Puszczy Drawskiej oraz dworek myśliwski z pocz. XX w.

Brzeziny

- Kościół pw. Nawiedzenia NMP z 1756 r.
- Pałac z XVIII w. (obecnie Dom Pomocy Społecznej)



GMINA PEŁCZYCE

Gmina Pełczyce to również gmina miejsko-wiejska. Znajduje się w zachodniej części powiatu choszczeńskiego. Siedzibą gminy jest miasto Pełczyce.


Gmina leży na pojezierzach: Choszczeńskim i Myśluborskim. Północno-zachodni obszar gminy zajmuje Barlinecko-Gorzowski Park Krajobrazowy. Przez granicę z gminą Barlinek przepływa rzeka Płonia, a z gminą Choszczno – Mała Ina. Obie są dostępne dla amatorów spływów kajakowych. Na południe od Pełczyc położone jest duże jezioro Pełcz.

Na terenie gminy znajduje się najwięcej w powiecie, bo aż 19 sołectw.

Turystyka

Walory przyrodniczo-krajobrazowe gminy w postaci licznych atrakcji przyrodniczych, bliskości jezior, zabytków architektury oraz położenie na Szlaku Cysterskim należącym do Europejskiego Szlaku Cystersów stwarzają doskonałe warunki do atrakcyjnego spędzania czasu w lesie i nad wodą oraz do poszukiwań śladów historii.

Tereny rekreacyjne w gminie złożone z promenady i malowniczej ścieżki zdrowia



wokół jeziora w Pełczycach, licznych parków, stadionów i plaż zachęcają do aktywnego odpoczynku.

Do najpiękniejszych zakątków gminy należy zarówno dolina górnego biegu rzeki Płoni, jak i okolice wśród wzgórz, wąwozów i stawów rybnych.

Zabytki

Pełczyce

- Klasztor pocysterski z I poł. XIV w.
- Kościół pocysterski z XIII w.
- Plebania z XIX w.
- Szkoła podstawowa z pocz. XX w.
- Ratusz z 1791 r.



Kościół pocysterski w Pełczycach

Gmina

- Kościół filialny z XV w. w Będargowie
- Kościół filialny z XV w. w Boguszynach
- Kościół filialny XIX w., brama w ogrodzeniu kościoła z XIX w. oraz dwór z pocz. XX w. w Bolewicach
- Kościół filialny XIII w. w Chrapowie
- Kościół filialny XVIII w., zespół pałacowy XIX w., gołębnik podworski XIX w., obora podworska XIX w. w Jagowie
- Kościół filialny z 1853 r., kaplica cmentarna XX w., szkoła XX w., stodoła XIX w. w Jarosławsku
- Kościół filialny z przełomu XVIII/XIX w., dwór XIX w. w Krzynkach
- Pałac XIX w., kościół filialny XVIII w. w Lubianie
- Spichlerz podworski murowany 1928 r. w Nadarzynie
- Kościół filialny XVIII w. i dwór XX w., brama kamienna XX w., stodoła podworska XX w. w Niesporowicach
- Kościół filialny z XIII w., pałac, stodoła, budynek gospodarczy z XIX w. w Płotnie
- Kościół XIII w., kaplica cmentarna, pałac, spichlerz podworski, obora podworska z XIX w. w Przekolnie
- Kościół filialny XVIII w., pałac, brama wjazdowa murowana, oficyna pałacowa z XIX w. w Sarniku
- Dwór murowany z początku XIX w. oraz budynki mieszkalne w Wierzchnie



GMINA RECZ

Gmina Recz położona jest w północnej części powiatu choszczeńskiego. Jest to gmina miejsko-wiejska, której siedzibą jest miasto Recz. W skład gminy wchodzi 15 sołectw.

Gmina leży na pojezierzach: Choszczeńskim i Ińskim oraz na Rów-ninie Drawskiej. Przez miasto i gminę prze-pływa dostępna dla kajaków rzeka Ina, na południe od wsi Słutowo znajduje się źródło rzeki. Przez Recz prowadzi czerwony Szlak Hetmana Stefana Czarnieckiego (szlak ma 62,5 km, przebiega przez Równinę Pyrzycką, Iński Park Krajobrazowy, Dra-wieński Park Narodowy, Puszcę Drawską, Puszcę Bar-linecką i Równinę Gorzowską).



Biblioteka w Reczu



Rezerwat „Grądowe Złocze”



Baszta w Reczu

Turystyka

W miejscowości Rybaki na północ od Recza znajduje się Młyn nad Iną, gdzie można złowić pstrąga, a następnie samodzielnie go przyrządzić. Latem można wypocząć i pobawić się nad jeziorami Rajska (nieopodal Recza) i Cedynia (w miejscowości Żeliszewo). Plaże zagospodarowane są małą architekturą i urządzeniami zabawo-wymi dla dzieci.

W gminie znajduje się również położony w pobliżu miejscowości Wielgoszcz, przy drodze krajowej nr 10, rezerwat florystyczny „Grądowe Zboczce” utworzony w 1996 r., wokół którego unosi się intensywna woń czosnku niedźwiedziego. Ponadto na terenie gminy istnieje kilka pojedynczych obiektów i grupy drzew uznanych za pomniki przyrody.



Kościół w Reczu

Zabytki Recza

- Brama Choszczeńska zwana Młyńską z XIV-wieczną koroną
- Baszta Drawska z XIV w.
- XV-wieczna chatownia ze stożkowym dachem
- Domy ryglowe z XVIII i XIX w.
- Budynek biblioteki

GMINA BIERZWNIK



Gmina Bierzwnik jest gminą wiejską, położoną w południowo-wschodniej części powiatu choszczeńskiego, na Pojezierzu Dobiegniewskim i na Równinie Drawskiej. Na terenie gminy zlokalizowanych jest 15 sołectw. Siedzibą gminy jest wieś Bierzwnik, który za dawnych czasów był miejscowością pogranicza słowiańsko-germańskiego. Na rozwój okolic Bierzwnika wpływ wywarło opactwo cysterskie założone w XIII wieku.

Turystyka

Walory przyrodniczo-krajobrazowe gminy w postaci licznych atrakcji przyrodniczych, bliskości jezior, zabytków architektury oraz położenie na Szlaku Cysterskim należącym do Europejskiego Szlaku Cystersów stwarzają doskonałe warunki do atrakcyjnego spędzania czasu w lesie i nad wodą oraz do poszukiwania śladów historii. Dla amatorów turystyki pieszej i rowerowej przygotowano: ścieżki edukacyjne i rekreacyjne, szlaki piesze i rowerowe, ścieżki historyczno-przyrodnicze, ścieżkę jazdy konnej oraz liczne szlaki turystyczne.

Na terenie gminy znajduje się kilka rezerwatów przyrody, m.in.: florystyczny –



Jezioro Kuchta w Bierzwniku

rezerwat przyrody „Wyspa na Jeziorze Bierzwnik” o powierzchni 1,13 ha, na terenie którego występują: rzadko spotykana kłoc wiechowata, starodrzewie sosnowo-dębowe, liczne okazy lip i buków, gmina może się też poszczycić faunistycznym rezerwatem przyrody „Łasko” zajmującym powierzchnię 16,95 ha i dającym schronienie kolonii czapli siwej.

Kolejny rezerwat przyrody to „Torfowisko Konotop” wraz z otuliną, położony w Nadleśnictwie Drawno i Bierzwnik, o całkowitej powierzchni 65,85 ha, w tym na terenie gminy znajduje się 24,93 ha. Obszar należy do jednego z najlepiej zachowanych pojeziernych torfowisk Pomorza Zachodniego. Występują tu gatunki flory i fauny zaliczane do gatunków chronionych, zagrożonych i rzadkich. Z flory należy wymienić m.in.: trzy gatunki rosiczek, turzycę strunową, fiołka torfowego, kruszczyka błotnego, żurawinę drobnoowocową, bażynę czarną, turzycę bagienną; z fauny: brodzka samotnego, żurawia, żmiję zygzakowatą.



Klasztor pocysterski w Bierzwniku



Ruiny klasztoru pocysterskiego w Bierzwniku

Zabytki

- Klasztor pocysterski ulokowany w Bierzwniku, założony w 1294 r.
- XIX-wieczne kościoły w Klasztornej, Breniu, Zieleniewie, Górznie, Kolsku
- Młyn w Górznie
- Parki dworskie w Bierzwniku i Zieleniewie
- Dwory w Zieleniewie i Kolsku

GMINA KRZĘCIN



Gmina Krzęcin – gmina wiejska usytuowana w południowej części powiatu choszczeńskiego, leżąca na pojezierzach: Choszczeńskim i Dobięgniewskim. Przez gminę przepływa Mała Ina, która ma tutaj swoje źródło. W skład gminy wchodzi 11 sołectw. Pod względem liczby ludności oraz powierzchni, gmina jest najmniejsza w powiecie. Siedzibą jest wieś Krzęcin.

Turystyka

Podstawowym atutem gminy są jej walory przyrodnicze i krajobrazowe, decydują o tym liczne jeziora, bogata rzeźba rynien glacialnych, śródleśne torfowiska z bujną roślinnością i łąki.

Największe jeziora gminy to Jezioro Bukowskie, Chłopowo i Mielęcín. We wschodniej części terenu rozciąga się Obszar chronionego krajobrazu, użytki ekologiczne oraz dwanaście pomników przyrody w postaci drzew.

Zabytki

Krzęcín

- Kościół parafialny w Krzęcinie z XIV wieku
- Bramka ceglana z XVI w.

Gmina

Chłopowo

- Kościół z XVIII w.
- Potężny dąb przy drodze do Rębusza – pomnik przyrody

Granowo

- Kościół z 1895 r.
- Dwór i park krajobrazowy z XIX w.

Nowy Klukom

- Kościół kamienny z końca XVI w.



Park w Krzęcinie

- park krajobrazowy z początków XIX w.

Objezierze:

- kościół z XVIII w.

Rakowo:

- kościół z kamienia polnego z końca XVI w.

- pseudoklasycystyczny dworek z początku XX w.

- park krajobrazowy założony w latach 1840 - 50.

Żeńsko :

- kościół granitowy z XIV w

Kościół w Krzęcinie



Kościół w Rakowie



Powiat Choszczeński

Starostwo Powiatowe w Choszcznie


ul. Nadbrzeżna 2

73-200 Choszczno

tel. +48 95 748 89 31

fax +48 95 748 89 40

e-mail: starosta@powiatchoszczno.pl



Starostwo Powiatowe w Choszcznie
ul. Nadbrzeżna 2
73-200 Choszczno
tel. +48 95 748 89 31
fax +48 95 748 89 40
e-mail: starosta@powiatchoszczno.pl

CHOSZCZNO

Trasa nr 1: CHOSZCZNO – DRAWNO (25 km):

- Szosa prowadzi z Choszczna w kierunku wschodnim
- Wiedzie najpierw wśród pól, łąk i pagórków sięgających w okolice Suliszewa 110 m n.p.m.
- Następnie jedziemy wzdłuż części Puszczy Drawskiej
- Po drodze mijamy miejscowości: Wardyń, Korytowo, Chełpa, Rzecko, Kiełpino, Kołki, Brzeziny, Lubieniów
- Docieramy do Drawna

Trasa nr 2: CHOSZCZNO – KRZĘCIN (30 km):

- Wiedzie przez południowe rejonys Pojezierza Choszczeńskiego i prowadzi szosą do Strzelec Krajeńskich
- W odległości 3 km od Choszczna mija się wieś Smoleń
- Później droga biegnie wzdłuż jeziora Żeńsko oraz zachodniego krańca rynny jeziora Raduń
- W drodze do Krzęcina mijamy Stary Klukom, Żeńsko i Nowy Klukom

Trasa nr 3: CHOSZCZNO – PEŁCZYCE

- Pierwszą mijaną miejscowością jest Zamęcin, następnie Lubiana i Plotno z ciekawym kościołem

Trasa nr 4: CHOSZCZNO – PIASECZNIK

- Z Choszczna należy wyjechać ul. Stargardzką, przecinając dolinę Stobnicy
- Na przestrzeni 11 km dzielących Choszczno od Piasecznika mijamy Pakość, Radaczewo i Bonin
- Odbijając od głównej trasy, można zwiedzić: Sławęciny i Sulino

„Rowerem po Ziemi Choszczeńskiej” (83 km):

- Trasa prowadzi przez miejscowości: Choszczno – Bonin – Piasecznik – Radaczewo – Sławęciny – Stradzewo – Witoszyn – Pomień – Chełpa – Rzecko – Rzeczeki – Suliszewo – Kołki – Korytowo – Raduń – Nowy Klukom – Krzęcin – Zwierzyń – Żeńsko – Stary Klukom – Zamęcin – Gleżno – Koplin – Choszczno

Inne propozycje tras rowerowych:

- „Nad dawne jezioro bursztynowe”: Choszczno – Stawin – jez. Gleżno – Gleżno – Choszczno
- „Do pola golfowego Modry Las”: Choszczno – Raduń – pole golfowe Modry Las – Nowy Klukom – Choszczno
- „Do historycznej wsi co miastem kiedyś była”: Choszczno – Wardyń – Korytowo – Raduń – pole golfowe Modry Las – Choszczno
- „Nad legendarne Stobno i dalej”: Choszczno – jez. Stobno – Ziemomysł – jez. Gardzko – Piasecznik – Bonin – Choszczno
- „Brzegiem dolin Stobno i Iny”: Choszczno – Witoszyn – Stradzewo – Sławęciny – Radaczewo – Bonin
- „Szlak trzech jezior”: Choszczno – Raduń – pole golfowe Modry Las – Nowy Klukom – Stary Klukom – Gostyczyn – Rudniki – Choszczno
- „Na spotkanie z 1300-letnią historią”: Choszczno – Pakość – Sulino – Sławęciny – Stradzewo/Radaczewo – Choszczno
- „Rajski szlak”: Choszczno – Rzecko – Suliszewo – Zeliszewo – Rajsko – Recz – Choszczno
- „Szlak lasów, wód i zabytków”: Choszczno – Gleżno – Zamęcin – Zwierzyń – Wężnik – Krzęcin – Nowy Klukom – Choszczno

DRAWNO

Szlak czerwony: ZATOM – BARNIMIE – DRAWNO (im. Stefana Czarnieckiego – 14,3 km)

- Na rozwidleniu dróg w Zatomiu wychodzimy drogą polną (fragment traktu zwanego Drogą Solną) w kierunku Barnimia
- Na skraju wsi drogą opadającą nieco w dół wchodzimy do lasu
- Po 400 m skręcamy w prawo i bezdrożem dochodzimy do Drawy
- Potem idziemy wzdłuż rzeki
- Przed granicą uroczyska Drawski Matecznik skręcamy w lewo, a po 50 m w prawo
- Mijamy po prawej stronie szkółkę leśną i docieramy do pola biwakowego Barnimie
- Po 300 m skręcamy w prawo
- Mijamy po prawej polankę i odchodzimy od Drawy
- Ponownie wchodzimy na Drogę Solną, mijając dużą szkółkę leśną
- Brukiem podążamy w kierunku Barnimia
- Następnie po lewej mijamy cmentarz
- Podążając za znakami czerwonymi, idziemy drogą polną przez zalesione ugory
- Mijamy zabudowania leśniczówki Małożyn

- Idziemy szeroką drogą, równoległe do niewidocznej Drawy
- Obok samotnego domostwa wchodzimy na asfalt Drogi Marchijskiej, skręcając w nią w prawo
- Mostem przechodzimy przez Drawę i podążamy w kierunku Drawna
- Przechodzimy przez wiadukt i ul. Polną wchodzimy do Drawna

Szlak czerwony: GŁUSKO – MOCZELE – ZATOM (16,1) km

- Wyruszamy od skrzyżowania dróg w centrum Głuska i idziemy obok boiska sportowego
- Po 500 m wchodzimy do lasu, zbliżając się do Drawy
- Schodzimy do drewnianego mostu na Drawie, a za nim skręcamy w prawo
- Mijamy zabudowania leśniczówki Żeleźnica
- Dochodzimy do szkółki leśnej i skręcamy prawo w drogę poprzeczną
- Po 100 m skręcamy w lewo
- Po dojściu do bruku skręcamy w prawo i zaraz w lewo, mijając po prawej stronie pole biwakowe
- Po 500 m skręcamy w lewo i docieramy do Drogi Solnej, następnie skręcamy w prawo
- Droga dobiega do zabudowań osady Moczele
- Za mostkiem na strumieniu Moczel docieramy do skrzyżowania dróg brukowych
- Skręcamy w prawo i dochodzimy do mostu na Drawie
- Przed mostem skręcamy w lewo i idziemy wzdłuż rzeki
- Dochodzimy do poprzecznej drogi i skręcamy w nią w prawo a po 300 m w lewo
- Docieramy w pobliżu Drawy przy wyraźnie widocznych umocnieniach ziemnych
- Idziemy ścieżką ku północy równoległe do rzeki
- Następnie wychodzimy na wyraźniejszą drogę leśną i mijamy duży głaz narzutowy
- Za głazem wchodzimy na połań
- Idziemy wzdłuż wysokiego brzegu rzeki i schodzimy z bruku w prawo skos
- Po chwili skręcamy w lewo i powracamy na drogę brukową
- Dochodzimy do skrzyżowania dróg brukowych, a następnie skręcamy w prawo
- Na skraju lasu wychodzimy na szosę Dobiegniew – Drawno, którą idziemy w prawo do rozwidlenia dróg i szlaków w Zatomiu

Szlak czerwony: GŁUSKO – PODSZKLE – STARE OSIECZNO (6,3) km

- Wiedzie wzdłuż Drawy i Płocicznej
- Na trasie ładne punkty widokowe, elektrownia wodna Kamienna – unikatowy zabytek techniki

Szlak niebieski: NOWA KORYTNICA – DOMINIKOWO – DRAWNO (18,8) km

- Od pola biwakowego nad jeziorem Korytnica idziemy szeroką drogą leśną
- Docierając do rozwidlenia, skręcamy w lewo
- Po 1,5 km dochodzimy do skrzyżowania dróg i idziemy prosto
- Po przejściu 200 m na rozwidleniu dróg idziemy w lewo skos
- Docieramy do szosy i skręcamy w lewo
- Przechodzimy przesmykiem między jeziorami Krzywe Dębsko i Szerokie
- Docieramy do pola biwakowego
- Skręcamy w prawo i zaraz w lewo skos
- Przecinamy pas przeciwpożarowy, docieramy do rozwidlenia dróg i idziemy w prawo skos
- Podążając cały czas prosto, dochodzimy do jeziora Krzywe Dębsko
- Wędrujemy wzdłuż brzegu i docieramy do punktu czerpania wody
- Po 100 m przechodzimy kładką przez Słopicę
- Skręcamy w lewo i idziemy wzdłuż rzeczki
- Dalej skręcamy w prawo i zaraz w lewo
- Po dojściu do poprzecznej drogi przy skraju jeziora skręcamy w lewo
- Wychodzimy z lasu i docieramy do pola biwakowego w Dominikowie
- Szlak skręca w prawo na drogę biegnącą skrajem lasu
- Wchodzimy do lasu i docieramy do rozwidlenia dróg
- Idziemy prosto i zaraz w lewo, przecinamy rów i wychodzimy z lasu
- Docieramy do zabudowań Sieniawy
- Skręcamy w prawo i idziemy do przejazdu kolejowego
- 100 m dalej dochodzimy do szosy Drawno – Kalisz Pomorski, a następnie skręcamy w lewo
- Szosą podążamy do Drawna

Szlak niebieski: DRAWNO – ROŚCIN – PROSTYNIA (14,4 km)

- Z Drawna wychodzimy ul. Pomorską
- Na skraju miasta skręcamy na drogę biegnącą wzdłuż jeziora Rudno
- Dochodząc do lasku, skręcamy w poprzeczną drogę w prawo
- Docieramy do drewnianego mostku na Drawie
- Za mostkiem skręcamy w lewo
- Z lewej strony mijamy Jezioro Płytkie i wchodzimy do lasu
- Następnie skręcamy w lewo na skraju dużej uprawy
- Mijamy ambonę myśliwską i docieramy do brzegu Drawy
- Idziemy nieco zarośniętą drogą, następnie skręcamy w lewo, a po 200 m wychodzimy na skraj lasu
- Wychodzimy na szeroką drogę leśną i docieramy do Rościna
- We wsi skręcamy w drugą drogę w prawo i idziemy przez sosnowy las piaszczystą drogą
- Podchodzimy nieco pod górę wózkiem
- Dochodzimy do styku szlaków zielonego i niebieskiego, a następnie docieramy do mostku na Drawicy
- 100 m za mostkiem skręcamy w lewo
- Wędrujemy trawiastą drogą na skraju lasu
- Dochodzimy do zbiegu z piaszczystą drogą, którą idziemy w lewo do szosy Szczecin – Bydgoszcz
- Szosą idziemy w lewo
- Przechodzimy przez most na Drawie i obok przydrożnego baru dochodzimy do przystanku PKS w Prostyni

Szlak żółty: dookoła jezior drawieńskich (13,8 km)

- Szlak okrężny w kształcie ósemki
- prowadzi wzdłuż jezior drawieńskich: Grażyna (Dubie Północne)
- Wokół jez. Grażyna łatwy dla rowerzystów
- Wokół jez. Adamowo (Dubie Południowe), częściowo niedostępny

Kajakowy szlak im. Jana Pawła II – „Śladami Papieża”

Trasa spływu (teren gminy i DNP – 38,2 km) została podzielona na 6 etapów:

- Drawno – biwak „Barnimie” (8,7 km), na 1,5 km odcinka – przystań wodna DPN nad Drawą w m. Drawnik (trudny)
- biwak „Barnimie” – biwak „Bogdanka” (8,4 km – trudny)
- biwak „Bogdanka” – biwak „Sitnica” (7,1 km – łatwiejszy)
- biwak „Sitnica” – biwak „Pstrąg” (5,3 km – łatwy)
- biwak „Pstrąg” – biwak „Kamienna” (5,3 km – łatwy)
- biwak „Kamienna” – Stare Osieczno (3,4 km – bardzo łatwy)

RE CZ

Szlak czerwony: STARGARD SZCZECIŃSKI – RECZ (im. Hetmana Stefana Czarnieckiego – 62 km)

Szlak zaczyna się w Stargardzie Szczecińskim

- Wyruszamy ul. Bydgoską
- Docieramy do Strachocina, a następnie skręcamy w drogę na Ulikowo
- Z Ulikowa podążamy się do Pezina
- Następnie kierujemy się na północny wschód przez Czarnkowo do Marianowa
- Z Marianowa wyjeżdżamy ul. Starogardzką i kierujemy się na Wierchowo
- Mijamy Jezioro Wierchołskie i w kierunku południowo-zachodnim udajemy się do Odargowa, a stamtąd do Szadzka
- Mijamy jezioro i wzdłuż jego zachodniego brzegu podążamy do Dobrzana
- Z miasta wyjeżdżamy ul. Długą do Bytowa
- Mijając po lewej jezioro, udajemy się do miejscowości Sulibórz
- Drogą nr 151 docieramy do Suliborka
- Następnie docieramy do Recza

Szlak zielony: RECZ – POMIĘN – CHOSZCZNO (16,7 km)

- Wyruszamy spod Bramy Choszczeńskiej w Reczu ul. Choszczeńską
- Przecinamy strumień Reczanki i ul. Leśną docieramy na skraj Recza
- Przechodzimy je w lewo skos, idąc dalej
- Skręcamy w prawo na drogę prowadzącą skrajem doliny Iny
- Mijamy zbudowania dawnego młyna Wojborz
- Wchodzimy do lasu i przecinamy strumień

- Idziemy skrajem lasu, przechodzimy przez łąki doliny Iny, przecinamy kolejny strumień
- Podążamy drogą polną, do skrzyżowania dróg we wsi Pomień
- Skręcamy w lewo, mijamy kościół i przechodzimy przez wieś
- Na skraju wsi skręcamy w prawo na drogę polną, prowadzącą w kierunku doliny Stobnicy
- Wchodzimy do lasu, a na rozwidleniu dróg skręcamy w prawo, przechodząc przez most na Stobnicy i drogą polną idziemy pod górę
- Dochodzimy do Radlic, gdzie skręcamy przy stawie w prawo
- Przechodzimy przez wieś i wychodzimy z niej drogą brukowaną w kierunku Choszczna
- Mijamy jeziorko i docieramy do Roztocza
- Drogą brukowaną, prowadzącą doliną Stobnicy, dochodzimy do kolonii domków jednorodzinnych przy ul. Osiedle Północne w Choszcznie, a następnie do szosy z Recza
- Skręcamy w lewo w ul. Wojska Polskiego, która prowadzi do ul. Stargardzkiej
- ul. Stargardzką docieramy do ul. Wolności, idąc przez centrum Choszczna, mijamy Barbakan, docieramy do dworca PKS w Choszcznie

BIERZWNIK

Ścieżki edukacyjne i rekreacyjne:

1. Leśna ścieżka edukacji ekologicznej:

- Przebiega od Ostromęcka wzdłuż północnego brzegu jeziora Bierzwnik do leśniczówki Wielkie Buki
- Rozpoczyna się od leśnego parkingu przy polu namiotowym i kąpielisku

2. Ścieżka rekreacyjna wokół jeziora Wygon:

- Należy skierować się przy krzyżówce we wsi Wygon w stronę Brzezin
- Po przebyciu 3 km dotrzemy do parkingu, który jest początkiem ścieżki
- Tam znajdziemy tablicę informacyjną do ścieżki
- Po ścieżce prowadzą oznakowania

Szlaki piesze i rowerowe gminy Bierzwnik:

- pieszo-rowerowy — Zieleniewo — północny skraj Rynny Zieleniewskiej — Łasko
- pieszo-rowerowy — Zieleniewo — południowy skraj Rynny Zieleniewskiej — Łasko
- pieszy — Zieleniewo — Gółcza
- pieszy — wokół jezior Ramki i Chłodnickiego
- rowerowy — PKP Bierzwnik — Ostromęcko — Wielkie Buki — Rębusz
- wzdłuż jeziora Starzyce z gradziskiem — zespół pocysterski nad jeziorem Kuchta w Bierzwniku

Szlak żółty: GRABOWO — CAMPING NA KILE-MILE

Szlak niebieski: RĘBUSZ — OSIEK (15 km)

Przebieg szlaku:

- Od stacji PKP w Rębuszu idziemy w lewo, wzdłuż torów kolejowych, a następnie wzdłuż linii telefonicznej przez las
- Przy leśniczówce Smędomo skręcamy w lewo i dochodzimy nad północno-zachodni brzeg jeziora Bierzwnik
- Idziemy na wschód, wzdłuż północnego brzegu jeziora
- Po 200 m dochodzimy do szerokiej drogi i skręcamy w prawo
- Za strumykiem skręcamy ponownie w prawo, idąc nadal wzdłuż północnego brzegu jeziora
- Dochodząc następnie do poprzecznej dróżki, zbaczamy w lewo, a po 100 m — w prawo i wędrujemy bezdrożem do drogi, gdzie skręcamy w prawo. Biegnie ona w kierunku południowo-wschodnim, dochodząc w pobliżu linii kolejowej — Szczecin
- Mijamy potężną topolę i dochodzimy do skrzyżowania dróg, na którym skręcamy w prawo (na zachód)
- Na kolejnym skrzyżowaniu dróg idziemy w lewo, wychodzimy dalej na łąki nadjeziorne
- Przechodzimy mostek na strumieniu przy jeziorze i drogą leśną dochodzimy do szosy Bierzwnik — Strzelice Krajeńskie
- Skręcamy na szosę w prawo, a po 200 m — na rozwidleniu obok pola namiotowego i kąpieliska w Ostromęcku — w prawo skos
- wędrując wzdłuż południowego brzegu jeziora, mijamy przystanek PKS Kolecko, schodzimy po 100 m z szosy w lewo, na piaszczystą drogę prowadzącą w kierunku południowym do Kolska
- Mijamy niewielkie jeziorko i dochodzimy do zabudowań
- Skręcamy w prawo i na rozwidleniu dróg idziemy prosto pod górę zadrzewioną drogą
- Wchodzimy na wzniesienie, skąd rozciąga się ładny widok na rynnowe jezioro położone w dole, z lewej strony drogi

- Po dojściu do drogi Górzno — Kolsk zbaczymy w lewo, mijamy południowy skraj jeziora i wchodzimy do Kolska
- Na skrzyżowaniu dróg obok cmentarza skręcamy w prawo i opuszczamy wieś piaszczystą drogą biegnącą na południe
- Za pojedynczym gospodarstwem wchodzimy do lasu i idziemy drogą o kierunku południowo-zachodnim
- Na skrzyżowaniu dróg obok zabudowań Ogardzkiego Młyna (13,9 km) udajemy się w lewo, przecinamy drogę i wędrujemy wzdłuż Mierzęckiej Strugi (prawego dopływu Drawy, dł. 52 km), odwadniającej grupę dużych, malowniczych jezior dobiegniowskich
- Na zakręcie drogi (14,7 km) schodzimy z niej w prawo na dróżkę, przechodzimy dalej przez porębę i skręcamy w prawo w dół, dochodząc ścieżką do bocznej rynny jeziora Osiek — Ogardzkiej Odnogi (16,00 km)
- Ścieżką nadjeziorną wzdłuż wschodniego brzegu Ogardzkiej Odnogi wędrujemy w kierunku południowo-wschodnim, wśród dość gęstego podszytu leśnego
- Po dłuższej wędrowce dochodzimy do szlaku żółtego (18,7 km)
- Znaki niebieskie skręcają tu w prawo, doprowadzając po 100 m (razem ze szlakiem żółtym) do zniszczonego obecnie mostu na przewężeniu jeziora Osiek (18,8 km).
- Przejście na drugi brzeg jeziora jest niemożliwe. Aby dojść do najbliższego przystanku PKS, należy cofnąć się do styku szlaków, skręcić w prawo i kontynuować wędrowkę za znakami żółtymi do Chomętowa, odległego stąd o 2,8 km

ŚCIEŻKA EDUKACYJNA, HISTORYCZNO- PRZYRODNICZA

Ścieżka biegnie brzegiem jeziora Kuchta, łączy wzgórze klasztorne z założeniem parkowym nad kanałem Koczki i obejmuje:

- Rozpoczyna się od tablicy informacyjnej przed kościołem
- Następnie prowadzi do wirydarza
- Dalej podążamy w kierunku przykościelnego cmentarza, pozostałości po budynku znajdującym się przed fasadą kościoła oraz pozostałości browaru
- Zespół pocysterski można zwiedzać przez cały roku

KRZĘCIN

ŻEŃSKO — GRANOWO — PRZYBYSŁAW — BOBRÓWKO

Trasa rowerowa biegnie z północy na południe i łączy miasto Choszczno ze Strzelcami Krajeńskimi (woj. lubuskie).

- Szlak rozpoczyna się od Choszczna
- prowadzi przez drogi gminne do Żeńska
- Podążając szlakiem, mijamy osadę leśną Węznik
- Dalej drogą polną podążamy do Granowa
- Odbijając z trasy w lewo, możemy zwiedzić Mielęcín
- Wracając na trasę, docieramy do Przybysławia
- Wyjeżdżając z Przybysławia, mijamy fermę drobiu i jedziemy drogą oznakowaną kamiennymi drogowskazami w kierunku Bobrówka
- Droga prowadzi przez las, wzdłuż linii wysokiego napięcia do granicy gminy Krzęcin i leśnego parkingu
- Dalej drogą asfaltową koło osady leśnej Tuczenko docieramy do Bobrówka

NOWY KLUKOM — OBJEZIERZE — CHŁOPOWO — BOBRÓWKO

Trasę rozpoczynamy od miejscowości Nowy Klukom

- Z Nowego Klukomia, drogą żużlową wyjeżdżamy w kierunku Objezierza i dojeżdżamy do skrzyżowania z drogą Krzęcin — Zieleniewo
- Z drogi możemy zbożyć i zwiedzić miejscowości: Rakowo i Krzęcin
- Po powrocie na trasę wjeżdżamy do miejscowości Objezierze
- Z Objezierza wyruszamy w kierunku Chłopowa
- Wracamy do Chłopowa i wyjeżdżamy ul. Leśną w kierunku Strzelec Krajeńskich
- Po około 2 km skręcamy zgodnie z ustawionym kamiennym drogowskazem na drogę leśną prowadzącą do Bobrówka
- Dojeżdżamy do punktu czerpania wody, przy rozlewisku leśnym zwanym "Kanadą"
- Następnie jedziemy leśną drogą w kierunku południowym do drogi powiatowej Choszczno — Strzelce Krajeńskie i dalej mijając parking, dojeżdżamy do Bobrówka

NAJTAŃSZE UBEZPIECZENIA

- OC, AC, NNW, zniżki z OC/AC
- Dom, mieszkanie, piwnica, garaż
- OC rolne, gospodarstwo
- Ubezpieczenia Zdrowotne
- Ubezpieczenia Firm
- Ubezpieczenia Turystyczne (kraj, zagranica)
- Cesja dla kredytów
- płatności w 2, 4 i 12 ratach
- usługi KSERO

Czynne:

poniedziałek - piątek 8.00 - 17.00

sobota - na telefon



**Jesteśmy z Państwem
już od 12 lat!**



Proama
zakładająca w 1900



Gothaer



73-200 Choszczno

skrzyżowanie ul. Wolności z ul. Nadbrzeżną

Olga Chałupnik - tel. 604 89 03 89

Marta Strejko - tel. 880 21 96 11

e-mail: olachalupnik@poczta.onet.pl



Państwowe Gospodarstwo Leśne Lasy Państwowe Nadleśnictwo Choszczno

Nadleśnictwo Choszczno
oferuje do sprzedaży drewno:

- wielkowymiarowe
(iglaste i liściaste w postaci dłuźyc i kłód),
- średniowymiarowe
(w tym drewno opałowe).

Detaliczna sprzedaż drewna opałowego
odbywa się w każdą środę,
w godzinach 7⁰⁰ – 12⁰⁰.

Leśnictwo Recz – Trzebień 2, 73-210 Recz, tel. 95 765 43 57
Leśnictwo Sławęcín – Sławęcín 66, 73-200 Choszczno, tel. 95 765 22 91
Leśnictwo Bralecín – ul. Wojska Polskiego 14, 73-115 Dolice, tel. 91 564 01 78
Leśnictwo Dolice – ul. Wojska Polskiego 14, 73-115 Dolice, tel. 91 564 32 80
Leśnictwo Mogilica – ul. Wiśniowa 14, 73-115 Dolice, tel. 604 635 346
Leśnictwo Ziemomyśl – Sądów 51, 73-115 Dolice, tel. 91 564 00 10
Leśnictwo Wężnik – Wężnik 2, 73-231 Krzęcín, tel. 95 765 51 27
Leśnictwo Płotno – Sułkowo 3, 73-260 Pełczyce, tel. 95 768 57 28
Szkołka Leśna – Sułkowo, 73-260 Pełczyce, tel. 607 288 960



ul. I Armii Wojska Polskiego 2, 73-200 Choszczno
tel. 95 765 70 06; fax 95 765 70 07
e-mail: choszczno@szczecin.lasy.gov.pl
www.szczecin.lasy.gov.pl/web/choszczno



**PROGRAM
REGIONALNY**
NARODOWA STRATEGIA SPÓJNOŚCI



**Pomorze
Zachodnie**



UNIA EUROPEJSKA
EUROPEJSKI FUNDUSZ
ROZWOJU REGIONALNEGO



Projekt współfinansowany przez Unię Europejską z Europejskiego Funduszu Regionalnego oraz budżetu Państwa w ramach Regionalnego Programu Operacyjnego Województwa Zachodniopomorskiego na lata 2007-2013

Inicjatywa JEREMIE dla rozwoju Pomorza Zachodniego

Pożyczka dla przedsiębiorców

73-200 Choszczno, ul. Rynek 6
tel. 95 765 73 15, fax 95 765 84 24

www.gbschoszczno

e-mail: sekretariat@gbschoszczno.pl

Centrum Budowlane

EL - POM



73-200 Choszczno, ul. Jagiełły 28
tel. 95 765 85 97, tel./fax 95 765 85 96

73-220 Drawno, ul. Chomętowska 1
tel./fax 95 768 23 99

www.el-pom.com.pl

e-mail: info@el-pom.com.pl



Zajazd Jacht Club
usługi hotelarskie i gastronomiczne

ul. Sportowa 2, 73-200 Choszczno
tel. 95 765 33 10, fax 95 765 35 46

Organizacja i obsługa imprez okolicznościowych

- wesela • chrzciny • komunie • imprezy integracyjne •
- stypy • sale konferencyjne, szkoleniowe •
- pobyty dla myśliwych • bankiety • spotkania firmowe •

Smaczne dania kuchni polskiej i nie tylko...

Noclegi w komfortowych pokojach

Bezprzewodowy dostęp do internetu



www.zajazd-jachtclub.pl

TOM-BRUK

Tomasz Apoczkin

Sławęcín 8
73-200 Choszczno
tel. 692 243 638

PROMENADA

restauracja

Choszczno
ul. Chrobrego 33



śniadania
obiady
kolacje
imprezy okolicznościowe
spotkania biznesowe
catering

tel. 723 968 209
tel./fax 95 765 93 00
restauracja-promenada@wp.pl
www.restauracja-promenada.pl



APTEKA

CENTRUM ZDROWIA

APTEKA CENTRUM ZDROWIA

73-200 Choszczno, ul. Boh. Warszawy 26

telefon: 95 715 90 09

e-mail: choszczno@apteka Centrum Zdrowia.pl

OTWARTE **GODZIENNIE**

8-22



Drawieński Park Narodowy:

- wykonuje działania ochronne w ekosystemach Parku,
- prowadzi działania związane z edukacją przyrodniczą,
- udostępnia obszar Parku do turystyki i rekreacji.

Drawieński Park Narodowy
ul. Leśników 2, 73-220 Drawno
tel. 95 768 20 51, fax 95 768 25 10
www.dpn.pl



Dworek Myśliwski Nadleśnictwa Drawno

Położony w urokliwej okolicy dworek myśliwski
dysponuje 18 miejscami noclegowymi
w pokojach 1-, 2-, 3- i 4-osobowych



Borowiec 5, 73-220 Drawno
www.szczecin.lasy.gov.pl/web/drawno
rezerwacja tel. 95 768 24 12

Stacja Wodna PTTK w Drownie

Organizacja spływów
Wynajem kajaków
Transport, noclegi



BOSCH
Service



STACJA KONTROLI POJAZDÓW
HAMULCE ZAWIESZENIA
AMORTYZATORY

WYMIANA - SERWIS - NAPRAWA

Choszczno, ul. Dąbrowszczaków 15c
tel. 95 768 90 34



**Rolnicza Spółdzielnia
Produkcyjna w Rzecku**

www.rsp.rzecko.eu



Produkcja palet drewnianych (europalet)
Produkcja rolnicza
Hodowla trzody chlewnej
Hurtownia materiałów budowlanych
Działalność transportowa
Sprzedaż detaliczna



Nadleśnictwo Bierzwnik

ul. Dworcowa 17
73-240 Bierzwnik
tel. 95 768 00 58

e-mail: bierzwnik@szczecin.lasy.gov.pl



Wydawnictwo Pomorza i Kujaw PiK Zbigniew Klimczak

www.wydawnictwo-pik.pl
Bydgoszcz 2013 r.

Redaktor wydania:
Jerzy Frankowski
Współpraca redakcyjna:
Ewa Sobieraj, Katarzyna Lelińska
Korekta:
Agnieszka Kajak

Tekst, fotografie oraz materiały topograficzne
wykorzystane w opracowaniu udostępniło
Starostwo Powiatowe w Choszcznie

*Wydawnictwo nie odpowiada za treść
i aktualność reklam oraz danych
dotyczących powiatu*